

الباب الأول السكان والإحصاءات الحيوية

يشتمل هذا الباب على بيانات تتعلق بعدد سكان الإمارة حسب التعدادات السكانية التي أجريت خلال الفترة 1975-2005، بالإضافة إلى عدد السكان المقدر للفترة الزمنية اللاحقة بتعداد 2005. كما يشتمل على التركيب العمري والنوعي للسكان وخصائصهم الديموغرافية والتعليمية والزواجية والعملية خلال التعدادات السكانية (1993 و 2000 و 2005) والتقديرات اللاحقة بها بالإضافة إلى الخصائص الرئيسية للأسر المعيشية في الإمارة لسنوات التعدادات تلك.

تعتبر بيانات المواليد والوفيات من العناصر الرئيسية الثلاث بالإضافة إلى الهجرة التي تؤثر بشكل مباشر على النمو السكاني والحراك الديموغرافي في المجتمع، وعليه تم تخصيص جزء خاص تحت هذا الباب يتناول الإحصاءات الحيوية التي تشمل المواليد والوفيات حسب خصائص رئيسية مختارة كالجنس والعمر والجنسية وكذلك عقود الزواج وواقعات الطلاق المسجلة أيضاً.

تكمن أهمية دراسة التطورات السكانية في أنها القاعدة الأساسية التي تبنى عليها خطط التنمية في مجالات عديدة كالتعليم، الصحة، وسوق العمل، وغيرها الكثير من المجالات الحياتية. كما أن معرفة التركيب السكاني لأي مجتمع من حيث الجنس، العمر، الحالة العملية، المستوى التعليمي، والحالة الزوجية، إلخ... يوفر للمخططين وراسمي السياسات ومنتخذي القرارات البيانات والمعلومات التي تساعد في تبني الخطط المناسبة والملائمة لجميع شرائح المجتمع.

تتوفر البيانات الديموغرافية من خلال التعدادات العامة للسكان التي قام مركز دبي للإحصاء بتنفيذها بشكل دوري في إمارة دبي (كل 5 سنوات)، وحالياً يقوم المركز بإعداد التقديرات السكانية خلال فترة ما بين التعدادين والتنبؤات السكانية المستقبلية للإمارة بالاعتماد على معدل النمو الأسّي للفترة من 2006 حتى 2010 وبمنهجية الأسلوب المركب للفترة من 2011 ولغاية الآن، كما تتوفر بيانات الحوادث الحيوية للمواليد والوفيات بشكل دوري (ربع سنوي) من خلال سجلات هيئة الصحة بدبي وبيانات الزواج والطلاق (شهرياً) من محاكم دبي.

Chapter one

Population and Vital Statistics

This chapter contains data about the population size of the Emirate according to the population censuses conducted during the period 1975–2005 along with population estimates for the period after 2005. Moreover, it includes data on the age and household type structure of the population besides the demographic, educational, marital and employment characteristics during the censuses conducted in (1993, 2000 and 2005) and its associated estimates. Additionally, it also contains the main characteristics of the emirate's households during the mentioned census years.

At the same time, births and mortality data are two of the main three essential factors, besides immigration, that directly affect population growth rate and demographic changes in the society. Therefore, a special section was devoted under this chapter to cover vital statistics which includes births and mortality statistics according to the different characteristics such as gender, age, nationality, marriage contracts and registered divorce cases.

The study of population developments is significantly important because it is the basis upon which development plans, in several fields such as education, health, labor market, and others, are built. Understanding population structure of any society in terms of gender, age, occupation, education and marital status...etc, provides planners, policy and decision makers with needed data and information for formulating appropriate and adequate plans for all society segments.

Finally, demographic data is compiled through the general population censuses which were regularly conducted (every 5 years) by Dubai Statistics Center. Currently, the Centre prepares the population estimates for the periods between two consecutive censuses using the exponential growth rate for the period from 2006 till 2010, and from 2011 till now the center uses the compound methodology model. In addition, vital statistics for births and deaths are available on a regular basis (quarterly) from Dubai Health Authority registries and marriages and divorces statistics (monthly) from Dubai Courts.

السكان حسب الجنس - إمارة دبي
Population by Gender - Emirate of Dubai

جدول (01 - 01) Table

المجموع Total	إناث Females	ذكور Males	السنوات Years
183,187	54,366	128,821	1975
276,301	88,587	187,714	1980
370,788	123,609	247,179	1985
610,926	204,798	406,128	1993
689,420	211,211	478,209	1995
862,387	250,588	611,799	2000
1,321,453	332,148	989,305	2005
1,421,812	348,327	1,073,485	2006*
1,529,792	365,216	1,164,576	2007*
1,645,973	382,843	1,263,130	2008*
1,770,978	401,238	1,369,740	2009*
1,905,476	420,430	1,485,046	2010*
2,003,170	487,400	1,515,770	2011*
2,105,875	558,740	1,547,135	2012*
2,213,845	634,700	1,579,145	2013*
2,327,350	714,175	1,613,175	2014*
2,446,675	743,320	1,703,355	2015*
2,698,600	810,080	1,888,520	2016
2,976,455	887,585	2,088,870	2017
3,192,275	958,885	2,233,390	2018

* Estimated data for the number of population at the end of the year

* بيان تقديري لعدد السكان في نهاية العام

Source: Dubai Statistics Center, Censuses of 1993 , 2000 , 2005 , Dubai Population Statistics 2016-2018

المصدر : مركز دبي للإحصاء تعدادات أعوام 1993 ، 2000 ، 2005 ، الإحصاء السكاني لإمارة دبي 2016- 2018

Ministry of Economy (Planning Previously) the Censuses of 1968 , 1975 , 1980 , 1985 , 1995

وزارة الاقتصاد (التخطيط سابقاً) تعدادات أعوام 1968 ، 1975 ، 1980 ، 1985 ، 1995

عدد السكان المقدر حسب القطاع والمنطقة - إمارة دبي

Number of Estimated Population by Sector and Community - Emirate of Dubai

(2018)

جدول (01 - 02) Table

Community Code	Sector & Community	مجموع السكان Total population	القطاع والمنطقة	رقم المنطقة
101	NAKHLAT DEIRA	2	نخلة ديرة	101
111	AL CORNICHE	1,655	الكورنيش	111
112	AL RASS	7,314	الرأس	112
113	AL DHAGAYA	15,453	الضغاية	113
114	AL BUTEEN	2,766	البطين	114
115	AL SABKHA	3,861	السبخة	115
116	AYAL NASIR	18,925	عيال ناصر	116
117	AL MURAR	38,294	المرر	117
118	NAIF	48,804	نايف	118
119	AL REGA	10,279	الرقعة	119
121	CORNICHE DEIRA	14	كورنيش ديرة	121
122	AL BARAHA	24,373	البراحة	122
123	AL MUTEENA	43,473	المطينة	123
124	AL MURQABAT	68,717	المرقبات	124
125	REGA AL BUTEEN	6,984	رقعة البطين	125
126	ABU HAIL	16,905	ابو هيل	126
127	HOR AL ANZ	81,741	هورالعنز	127
128	AL KHBEESI	1,952	الخببيصي	128
129	PORT SAEED	13,266	بور سعيد	129
131	AL HAMRIYA PORT	468	ميناء الحمريّة	131
132	AL WAHEDA	20,392	الوحيدة	132
133	HOR AL ANZ EAST	20,847	هورالعنز شرق	133
134	AL MAMZER	14,178	الممزر	134
Sector 1		460,663	القطاع 1	

Community	القسم السكني	عدد السكان	رقم
213	NAD SHAMMA	2,964	213
214	AL GARHOUD	18,424	214
215	UM RAMOOL	3,545	215
216	AL RASHIDIYA	34,594	216
221	DUBAI AIRPORT	22	221
226	AL TWAR FIRST	10,957	226
227	AL TWAR SECOND	4,577	227
228	AL TWAR THIRD	10,217	228
231	AL NAHDA FIRST	29,011	231
232	AL QUSAIS FIRST	41,818	232
233	AL QUSAIS SECOND	11,442	233
234	AL QUSAIS THIRD	6,812	234
241	AL NAHDA SECOND	56,489	241
242	AL QUSAIS IND. FIRST	8,362	242
243	AL QUSAIS IND. SECOND	8,063	243
244	MUHAISANAH THIRD	6,129	244
245	MUHAISANAH FOURTH	32,346	245
246	AL QUSAIS IND. THIRD	2,559	246
247	AL QUSAIS IND. FOURTH	2,476	247
248	AL QUSAIS IND FIFTH	1,286	248
251	MURDAF	60,288	251
252	MUSHRAIF	63	252
261	MUHAISANAH FIRST	7,375	261
262	AL MEZHAR FIRST	15,806	262
263	AL MEZHAR SECOND	10,781	263
264	MUHAISANAH SECOND	197,838	264
265	LOUD AL MUTEEN FIRST	12,510	265
266	LOUD AL MUTEEN SECOND	5,047	266
267	MUHAISANAH FIFTH	2	267
268	LOUD AL MUTEEN THIRD	6,344	268
271	WADI ALAMRADI	3,193	271
281	AL KHAWANEEJ ONE	12,241	281
282	AL KHAWANEEJ TWO	3,865	282
283	AL AYAS	1,706	283
284	AL TTAY	805	284
Sector 2		629,957	القطاع 2

Community	اسم المنطقة	عدد الوحدات	رقم
302	JUMEIRA BAY	39	302 شاطئ جميرا
303	WORLD ISLANDS	7	303 جزر العالم
304	JUMEIRA ISLAND 2	3	304 جزيرة جميرا 2
311	AL SHANDAGA	2	311 الشندغة
312	AL SUQ AL KABEER	46,929	312 السوق الكبير
313	AL HAMRIYA	33,421	313 الحمرية
314	UM HURAIR FIRST	5,351	314 ام هدير الأولى
315	UM HURAIR SECOND	4,867	315 ام هدير الثانية
316	AL RAFFA	42,904	316 الرفاعة
317	AL MANKHOOL	37,400	317 المنخول
318	AL KARAMA	70,558	318 الكرامة
319	OULD METHA	13,616	319 عود ميثاء
321	MADINAT DUBAI AL	14,129	321 مدينه دبي الملاحيه (الميناء)
322	AL HUDAIBA	13,034	322 الحضيبة
323	AL JAFLIYA	21,957	323 الجافلية
324	AL KIFAF	2	324 الكفاف
325	ZAABEEL FIRST	3,062	325 زعبيل الأولى
326	AL JADAF	4,197	326 الجداف
332	JUMEIRA FIRST	18,843	332 جميرا الأولى
333	AL BADA	54,338	333 البدع
334	AL SATWA	41,048	334 السطوة
335	TRADE CENTER FIRST	15,355	335 المركز التجاري الأولى
336	TRADE CENTER SECOND	12,155	336 المركز التجاري الثانية
337	ZAABEEL SECOND	7,509	337 زعبيل الثانية
342	JUMEIRA SECOND	9,380	342 جميرا الثانية
343	AL WASL	11,156	343 الوصل
345	BURJ KHALIFA	18,698	345 برج خليفة
346	AL KALIJ AL TEJARI	19,715	346 الخليج التجاري
347	AL MERKADH	819	347 المراكض
352	JUMEIRA THIRD	12,493	352 جميرا الثالثة
353	AL SAFFA FIRST	7,893	353 الصفا الأولى
354	AL GOZE FIRST	18,845	354 القوز الأولى
355	AL GOZE SECOND	4,551	355 القوز الثانية
356	UM SUQAIM FIRST	10,867	356 ام سقيم الأولى
357	AL SAFFA SECOND	6,247	357 الصفا الثانية

Community		المساحة الكلية		رقم
358	AL GOZE THIRD	40,541	القوز الثالثة	358
359	AL GOZE FOURTH	21,788	القوز الرابعة	359
362	UM SUQAIM SECOND	11,456	ام سقيم الثانية	362
363	AL MANARA	7,709	المنارة	363
364	AL GOZE IND. FIRST	26,569	القوز الصناعية الأولى	364
365	AL GOZE IND. SECOND	158,543	القوز الصناعية الثانية	365
366	UM SUQAIM THIRD	7,021	ام سقيم الثالثة	366
367	UM AL SHEIF	4,097	ام الشيف	367
368	AL GOZE IND. THIRD	25,360	القوز الصناعية الثالثة	368
369	AL GOZE IND. FOURTH	38,280	القوز الصناعية الرابعة	369
372	AL SAFOUH FIRST	4,112	الصفوح الأولى	372
373	AL BARSHAA FIRST	35,469	البرشاء الأولى	373
375	AL BARSHAA THIRD	13,990	البرشاء الثالثة	375
376	AL BAESHAA SECOND	14,815	البرشاء الثانية	376
381	NAKHLAT JUMEIRA	22,333	نخلة جميرا	381
382	AL SOFOUH SECOND	5,592	الصفوح الثانية	382
383	AL THANYAH FIRST (V. RABIE SAHRA'A)	22,638	الثنية الأولى (قرية ربيع الصحراء)	383
384	AL THANYAH SECOND (JEBEL ALI HORSE RACING)	115	الثنية الثانية (مضمار جبل علي)	384
388	AL THANYAH THIRD (EMIRATE HILLS SECOND)	17,737	الثنية الثالثة (تلال الامارات الثانية)	388
392	MARSA DUBAI (AL MINA AL SEYAH)	55,052	مرسى دبي (الميناء السياحي)	392
393	AL THANYAH FIFTH (EMIRATE HILLS FIRST)	37,067	الثنية الخامسة (تلال الامارات الاولى)	393
394	AL THANYAH FOURTH	23,488	الثنية الرابعة (تلال الامارات الثالثة)	394
Sector 3		1,175,162	القطاع 3	
412	AL KHEERAN	4,641	الخيران	412
413	RAS AL KHOR	2	رأس الخور	413
415	AL KHAIRAN FIRST	2	الخيران الأولى	415
416	NAD AL HAMAR	13,589	ند الحمر	416
421	AL WARQAA FIRST	21,696	الورقاء الأولى	421
422	AL WARQAA SECOND	10,237	الورقاء الثانية	422
423	AL WARQAA THIRD	14,208	الورقاء الثالثة	423
424	AL WARQAA FOURTH	12,910	الورقاء الرابعة	424
425	AL WARQAA FIFTH	60	الورقاء الخامسة	425
431	WADI ALSHABAK	55	وادي الشبك	431
Sector 4		77,400	القطاع 4	

Community	Community Name	Population	Area	Code
501	NAKHLAT JABAL ALI	5	نخلة جبل علي	501
502	AL WAJEHAH AL BHARIYAH	4	الواجهة البحرية	502
511	HESSYAN FIRST	3,300	حصيان الاولى	511
512	HESSYAN SECOND	45	حصيان الثانية	512
513	SAIH SHUAIB 1	9	سيح شعيب 1	513
516	JABAL ALI INDUSTRIAL THIRD	2,462	جبل علي الصناعية الثالثة	516
518	JABAL ALI INDUSTRIAL	23,000	جبل علي الصناعية الثانية	518
521	MADINAT AL MATAAR	2,183	مدينة المطار	521
531	SAIH SHUAIB 2	13,665	سيح شعيب 2	531
532	SAIH SHUAIB 3	11,144	سيح شعيب 3	532
533	SAIH SHUAIB 4	11,170	سيح شعيب 4	533
591	JABAL ALI FIRST	69,115	جبل علي الأولى	591
592	JABAL ALI SECOND	1,561	جبل علي الثانية	592
593	JABAL ALI THIRD	1,513	جبل علي الثالثة	593
594	MENA JABAL ALI	28,600	ميناء جبل علي	594
597	DUBAI INVESTMENT PARK2	59,763	مجمع دبي للإستثمار الثاني	597
598	DUBAI INVESTMENT PARK1	69,000	مجمع دبي للإستثمار الاول	598
599	JABAL ALI INDUSTRIAL FIRST	129,024	جبل علي الصناعية الأولى	599
Sector 5		425,563	القطاع 5	
611	BU KADRA	15	بو كدرة	611
612	RAS AL KHOR IND. FIRST	2,393	رأس الخور الصناعية الأولى	612
613	RAS AL KHOR IND. SECOND	2,352	رأس الخور الصناعية الثانية	613
614	RAS AL KHOR IND. THIRD	21,500	رأس الخور الصناعية الثالثة	614
615	NAD AL SHIBBA SECOND	2,258	ند الشبا الثانية	615
616	NAD AL SHIBBA THIRD	137	ند الشبا الثالثة	616
617	NAD AL SHIBBA FOURTH	3,505	ند الشبا الرابعة	617
618	NAD AL SHIBBA FIRST	5,485	ند الشبا الأولى	618
621	WARSAN FIRST	97,159	ورسان الأولى	621
622	WARSAN SECOND	1,524	ورسان الثانية	622
624	WARSAN FOURTH	8,359	ورسان الرابعة	624
626	NADD HESSA	35,361	ند حصة	626
631	HADAEQ SHEIKH	68	حدائق الشيخ محمد بن راشد	631
643	WADI AL SAFA 2	9,623	وادي الصفا 2	643
645	WADI AL SAFA 3	9,599	وادي الصفا 3	645
646	WADI AL SAFA 4	2	وادي الصفا 4	646

Community	اسم المنطقة	عدد السكان	رقم
648	WADI AL SAFA 5	19,550	648
664	WADI AL SAFA 6 (ARABIAN	16,179	664
665	WADI AL SAFA 7	7,740	665
671	AL BARSHA SOUTH FIRST	13,267	671
672	AL BARSHA SOUTH SECOND	7,057	672
673	AL BARSHA SOUTH THIRD	4,566	673
674	AL HEBIAH FIRST	9,672	674
675	AL HEBIAH SECOND	1,032	675
676	AL HEBIAH THIRD	6,250	676
677	AL HEBIAH SIXTH	1,759	677
681	AL BARSHA SOUTH FOURTH	25,297	681
682	AL HEBIAH FOURTH	18,789	682
683	AL HEBIAH FIFTH	8,919	683
684	AL BARSHA SOUTH FIFTH	6,753	684
685	ME'AISEM FIRST	17,413	685
686	ME'AISEM SECOND	11	686
Sector 6		363,594	القطاع 6
711	AL AWEER ONE	3,587	711
721	AL AWEER TWO	4,870	721
724	ENKHALI	26	724
727	AL WOHOOSH	46	727
731	LEHBAB FIRST	2,921	731
735	AL MERYAL	727	735
736	NAZWAH	504	736
Sector 7		12,681	القطاع 7
811	WARSAN THIRD	13,316	811
812	AL ROWAIYAH FIRST	2,923	812
813	AL ROWAIYAH SECOND	25	813
814	AL ROWAIYAH THIRD	4,036	814
821	MEREIYEEL	1,119	821
824	UMM AL DAMAN	258	824
826	LE HEMAIRA	53	826
831	LEHBAB SECOND	1,363	831
835	UMM AL MO'MENEEN	309	835
841	MARGHAM	930	841

Community	المجالس	عدد السكان	القطاع	رقم
845	AL MAHA	175	المها	845
847	UMM ESELAY	187	أم السلي	847
851	REMAH	232	رماح	851
857	MARGAB	570	مرقب	857
861	YARAAH	94	يراح	861
891	HATTA	13,295	حتا	891
Sector 8		38,885	القطاع 8	
911	UMM NAHAD FIRST	8	أم نهـد الأولى	911
912	UMM NAHAD SECOND	2	أم نهـد الثانية	912
913	UMM NAHAD THIRD	2,329	أم نهـد الثالثة	913
914	UMM NAHAD FOURTH	4	أم نهـد الرابعة	914
915	AL YUFRAH 1	403	اليـفـره 1	915
916	AL YUFRAH 2	2	اليـفـره 2	916
917	AL MARMOOM	79	المـرمـوم	917
918	AL YUFRAH 3	4	اليـفـره 3	918
919	AL YUFRAH 4	3	اليـفـره 4	919
921	AL YALAYIS 1	0	اليـلـايـس 1	921
922	AL YALAYIS 2	217	اليـلـايـس 2	922
923	AL YALAYIS 3	4	اليـلـايـس 3	923
924	AL YALAYIS 4	8	اليـلـايـس 4	924
925	AL YALAYIS 5	100	اليـلـايـس 5	925
931	AL LESAILY	2,633	اليـسـيـلي	931
941	GRAYTEESAH	55	قـريـطـيسـه	941
945	AL FAGAA'	395	الفـقـع	945
951	SAIH AL SALAM	589	سـيـح السـلم	951
956	AL HATHMAH	35	الـحـثـمـة	956
961	AL SELAL	660	الصـلـال	961
967	GHADEER BARASHY	7	غـديـر بـراشـي	967
971	SAIH AL DAHAL	16	سـيـح الدـحل	971

Community		المجموع السكاني		رقم
975	AL O'SHOOSH	0	العشوش	975
978	SAIH SHUA'ALAH	3	سيح شعيله	978
981	MUGATRAH	804	مقطره	981
987	AL LAYAN 1	10	الليان 1	987
988	AL LAYAN 2	0	الليان 2	988
991	HEFAIR	0	حفير	991
Sector 9		8,370	القطاع 9	
Total		3,192,275	المجموع	

Source: Dubai Statistics Center - Dubai Population

Statistics 2018

Yearly Population Estimates 2018

المصدر: مركز دبي للإحصاء - الإحصاء السكاني لإمارة دبي

2018

التقديرات السكانية السنوية 2018

عدد السكان المقدر حسب الجنسية - إمارة دبي
 Number of Population Estimated by Nationality- Emirate of Dubai
 (2018 - 2016)

جدول (01 - 03) Table

Nationality	2018	2017	2016	الجنسية
Emarati	254,600	245,200	233,430	إماراتي
Non-Emarati	2,937,675	2,731,255	2,465,170	غير إماراتي
Total	3,192,275	2,976,455	2,698,600	المجموع

حركة الأفراد النشطين خلال ساعات الذروة* بنهاية العام - إمارة دبي
Active Individuals' Movement During Peak Hours* by End of the Year - Emirate of Dubai
(2018 - 2016)

جدول (01 - 04) Table

Title	2018	2017	2016	البيان
Population Permanently Residing in Dubai	3,192,275	2,976,455	2,698,600	السكان المقيمين إقامة معتادة في دبي
Workers Residing Outside Dubai and Temporary Residents**	1,190,000	1,186,565	1,110,000	العاملون بالإمارة والمقيمين خارجها والمقيمين المؤقتين**
Total	4,382,275	4,163,020	3,808,600	المجموع

* Peak hours : The usual daily peak hours from Saturday to Thursday 6:30 am to 8:30 pm

** Includes percentage of employees at federal government, local government and private sector who reside outside the Emirate of Dubai besides average number of tourists and sailors and those coming to the Emirate for any other purpose

Source: Dubai Statistics Center - Yearly Population Estimates

* ساعات الذروة : الساعات الاعتيادية اليومية من يوم السبت إلى يوم الخميس من 6:30 صباحاً إلى 8:30 مساءً

** تشمل نسبة من العاملين بالحكومة الاتحادية والحكومة المحلية والقطاع الخاص والمقيمين خارج إمارة دبي مضافاً إليها متوسط عدد السياح والبحارة والقادمين للإمارة لأي غرض آخر

المصدر: مركز دبي للإحصاء - التقديرات السكانية السنوية

السكان حسب الجنس وفئات العمر - إمارة دبي
Population by Gender and Age Groups - Emirate of Dubai
(2018-2017, 2005)

جدول (01 - 05) Table

2018*			2017*			2005			فئات العمر
المجموع	إناث	ذكور	المجموع	إناث	ذكور	المجموع	إناث	ذكور	Age Groups
Total	Females	Males	Total	Females	Males	Total	Females	Males	
169,052	80,134	88,918	157,812	74,342	83,470	54,693	26,623	28,070	0 - 4
163,730	81,343	82,387	152,790	75,425	77,365	56,322	27,083	29,239	5 - 9
139,950	68,314	71,636	130,757	63,436	67,321	48,920	23,316	25,604	10 - 14
106,429	50,313	56,116	99,660	46,849	52,811	43,617	20,540	23,077	15 - 19
249,762	69,058	180,704	233,126	64,057	169,069	135,268	40,914	94,354	20 - 24
529,658	131,496	398,162	493,463	121,438	372,025	256,384	51,201	205,183	25 - 29
572,462	142,099	430,363	533,129	131,104	402,025	256,638	48,128	208,510	30 - 34
425,751	118,535	307,216	396,420	109,368	287,052	195,987	35,837	160,150	35 - 39
340,283	81,676	258,607	317,041	75,443	241,598	122,490	24,312	98,178	40 - 44
218,206	47,307	170,899	203,532	43,814	159,718	72,730	14,810	57,920	45 - 49
114,889	37,176	77,713	107,143	34,444	72,699	43,592	9,451	34,141	50 - 54
85,509	23,605	61,904	79,786	21,884	57,902	19,596	4,524	15,072	55 - 59
39,705	12,665	27,040	37,102	11,771	25,331	7,640	2,339	5,301	60 - 64
18,025	5,657	12,368	16,939	5,312	11,627	3,162	1,224	1,938	65 - 69
8,181	4,015	4,166	7,703	3,762	3,941	2,096	912	1,184	70 - 74
10,683	5,492	5,191	10,052	5,136	4,916	2,318	934	1,384	75 +
3,192,275	958,885	2,233,390	2,976,455	887,585	2,088,870	1,321,453	332,148	989,305	Total المجموع

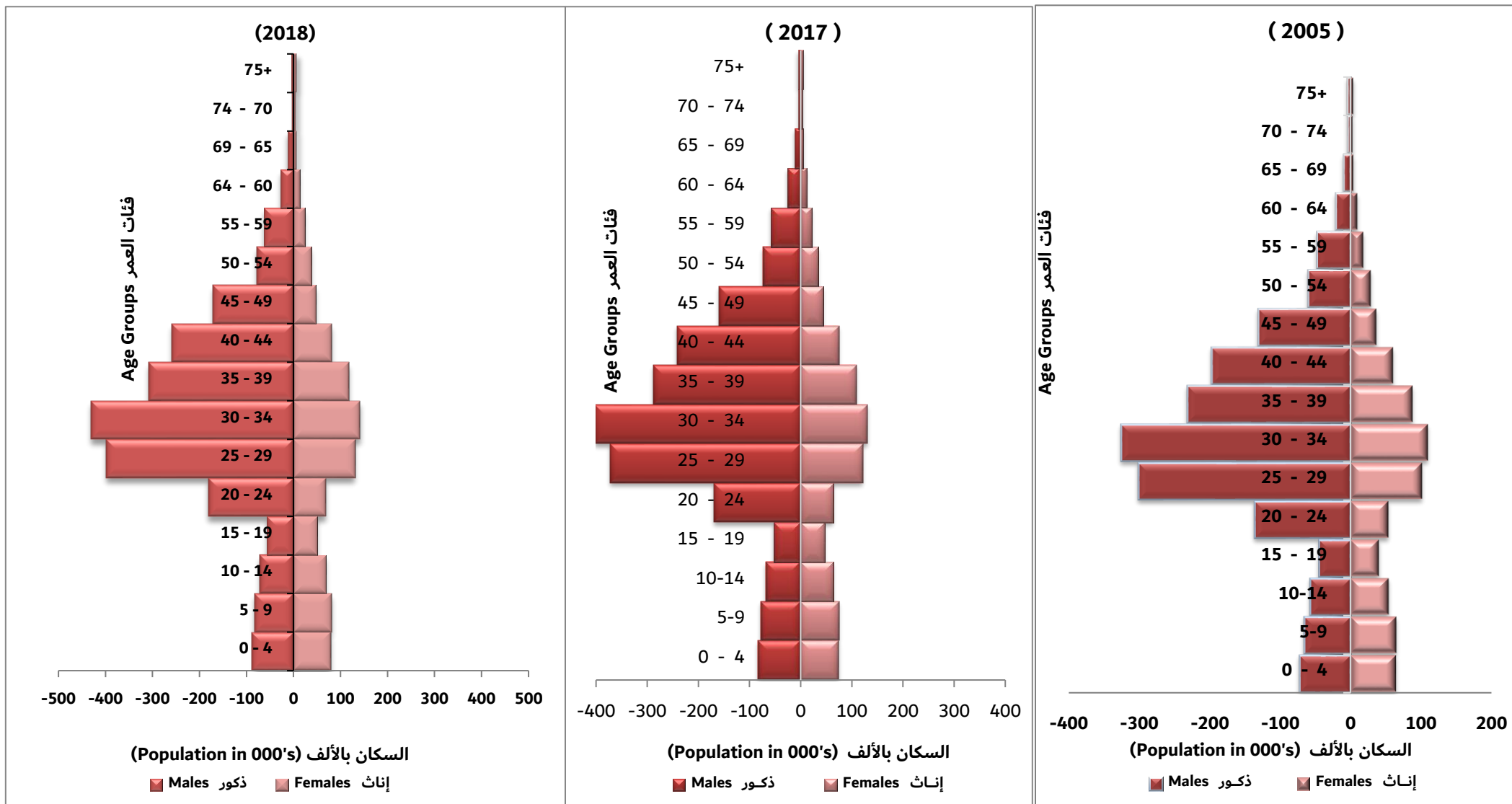
* Estimated

* تقديري

Source: Dubai Statistics Center - Yearly Population Estimates

المصدر: مركز دبي للإحصاء - التقديرات السكانية السنوية

الهرم السكاني حسب الجنس - إمارة دبي Population Pyramid by Sex - Emirate of Dubai (2005, 2017, 2018)

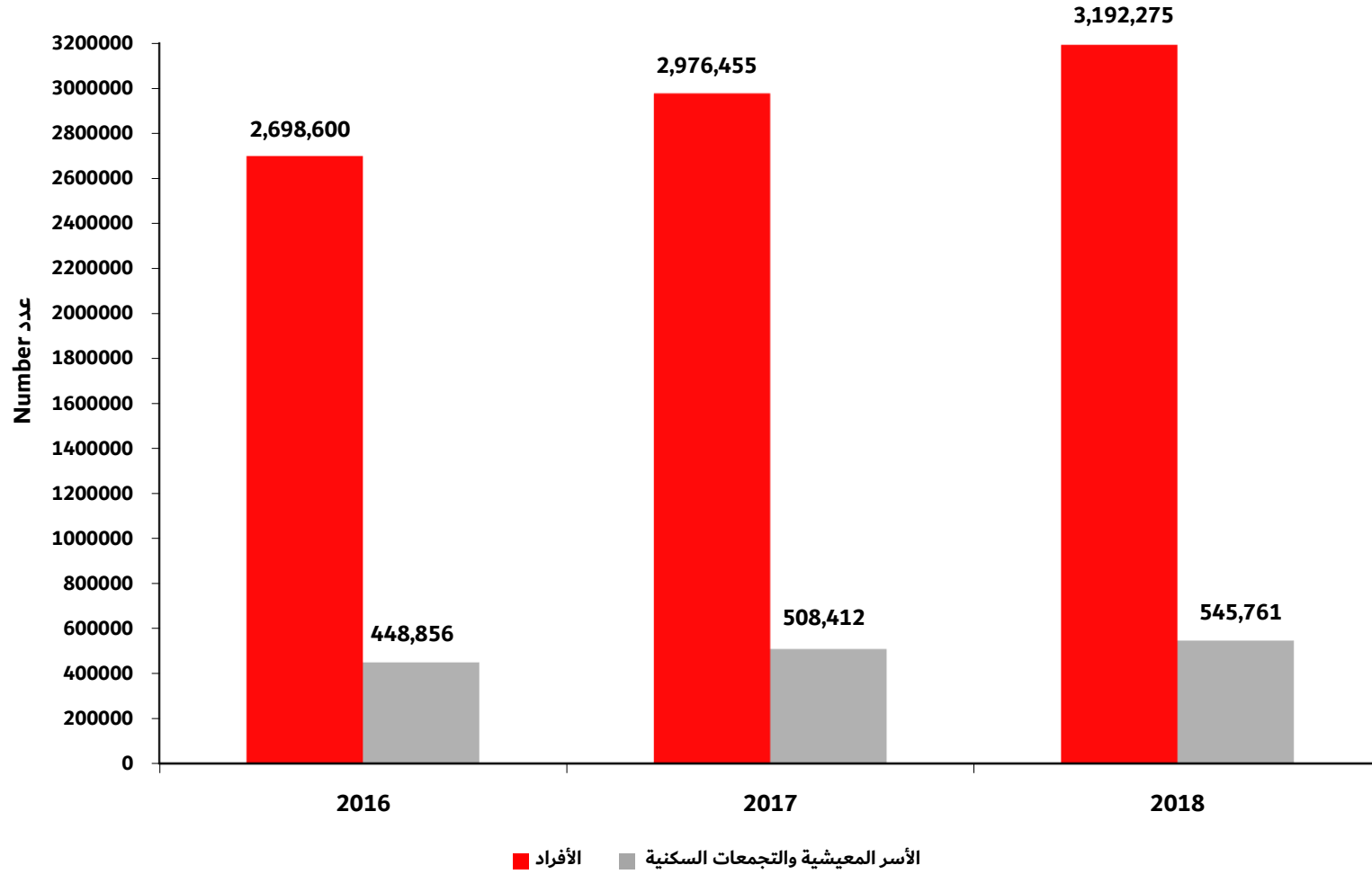


الأسر المعيشية والتجمعات السكنية حسب خصائصها المختلفة - إمارة دبي
Households and Residential Combines by Selected Characteristics - Emirate of Dubai
(2018 - 2016)

جدول (01 - 06) Table

Title	2018	2017	2016	البيان
Households				الأسر المعيشية
Number of Households	543,475	506,120	446,570	عدد الأسر المعيشية
Number of Individuals	2,384,693	2,176,190	1,933,647	عدد الأفراد
Average Size of Households	4.4	4.3	4.3	متوسط حجم الأسرة المعيشية
Residential Combines				التجمعات السكنية
Number of Residential Combines	2,286	2,292	2,286	عدد التجمعات
Number of Individuals	807,582	800,265	764,953	عدد الأفراد
Average Size of Residential Combines	353.3	349.2	334.6	متوسط حجم التجمع
Total				المجموع
Number of Households and Residential Combines	545,761	508,412	448,856	عدد الأسر المعيشية والتجمعات
Number of Individuals	3,192,275	2,976,455	2,698,600	عدد الأفراد
Average Size of Households and Residential Combines	5.8	5.9	6.0	متوسط حجم الأسرة المعيشية والتجمعات

الأسر المعيشية والتجمعات السكنية وأفرادها - إمارة دبي
Households, Residential Combines and Individuals - Emirate of Dubai
(2016 - 2018)



السكان (10 سنوات فأكثر) حسب الحالة التعليمية والجنس - إمارة دبي
Population (10 Years and Above) by Educational Status and Gender - Emirate of Dubai
(2018, 2017, 2005)

جدول (01 - 07) Table

*2018			*2017				2005				الحالة التعليمية Educational Status	
%	المجموع Total	إناث Females	ذكور Males	%	المجموع Total	إناث Females	ذكور Males	%	المجموع Total	إناث Females		ذكور Males
2.44	69,859	15,749	54,110	2.49	66,311	14,204	52,107	5.89	71,274	10,144	61,130	أمي Illiterate
6.96	199,110	39,004	160,106	6.87	183,103	35,326	147,777	12.57	152,154	26,856	125,298	يقراً ويكتب Literate
49.40	1,412,409	314,829	1,097,580	51.65	1,376,864	284,049	1,092,815	61.16	740,271	158,461	581,810	مؤهل متوسط Intermediate Degree
5.57	159,136	38,931	120,205	5.54	147,764	33,801	113,963	4.13	49,998	14,357	35,641	مؤهل دون الجامعي Under University Degree
35.63	1,018,979	388,895	630,084	33.45	891,811	370,438	521,373	16.25	196,741	68,624	128,117	مؤهل جامعي فما فوق University and Post Graduate Degree
100.00	2,859,493	797,408	2,062,085	100.00	2,665,853	737,818	1,928,035	100.00	1,210,438	278,442	931,996	المجموع Total

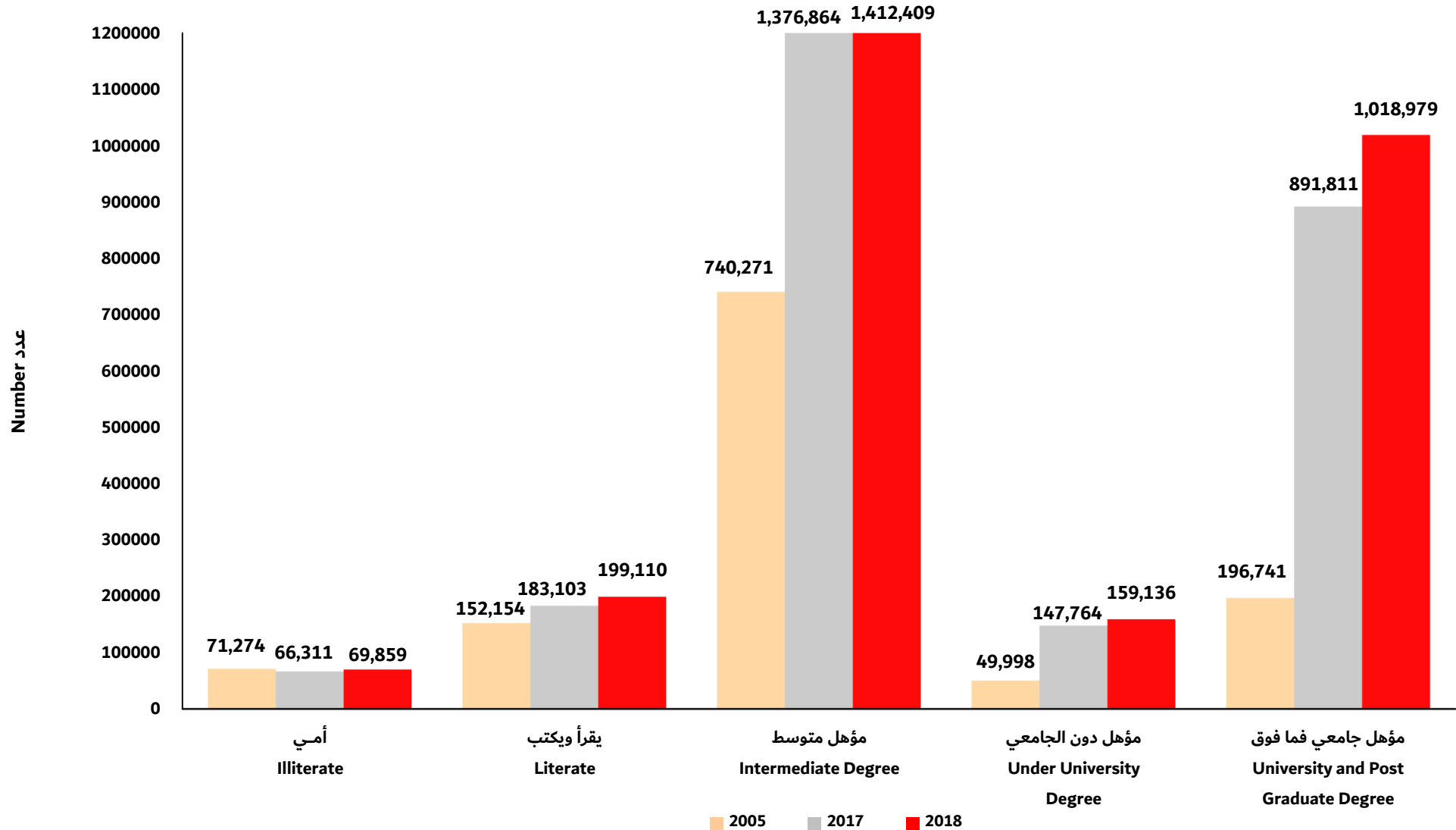
* Estimated

* تقديري

Source : Dubai Statistics Center - Yearly Population Estimates

المصدر : مركز دبي للإحصاء - التقديرات السكانية السنوية

السكان (10 سنوات فأكثر) حسب الحالة التعليمية في سنوات التعداد - إمارة دبي
 Population (10 Years and Above) by Educational Status at the Census Years - Emirate of Dubai
 (2000 , 2017 , 2018)

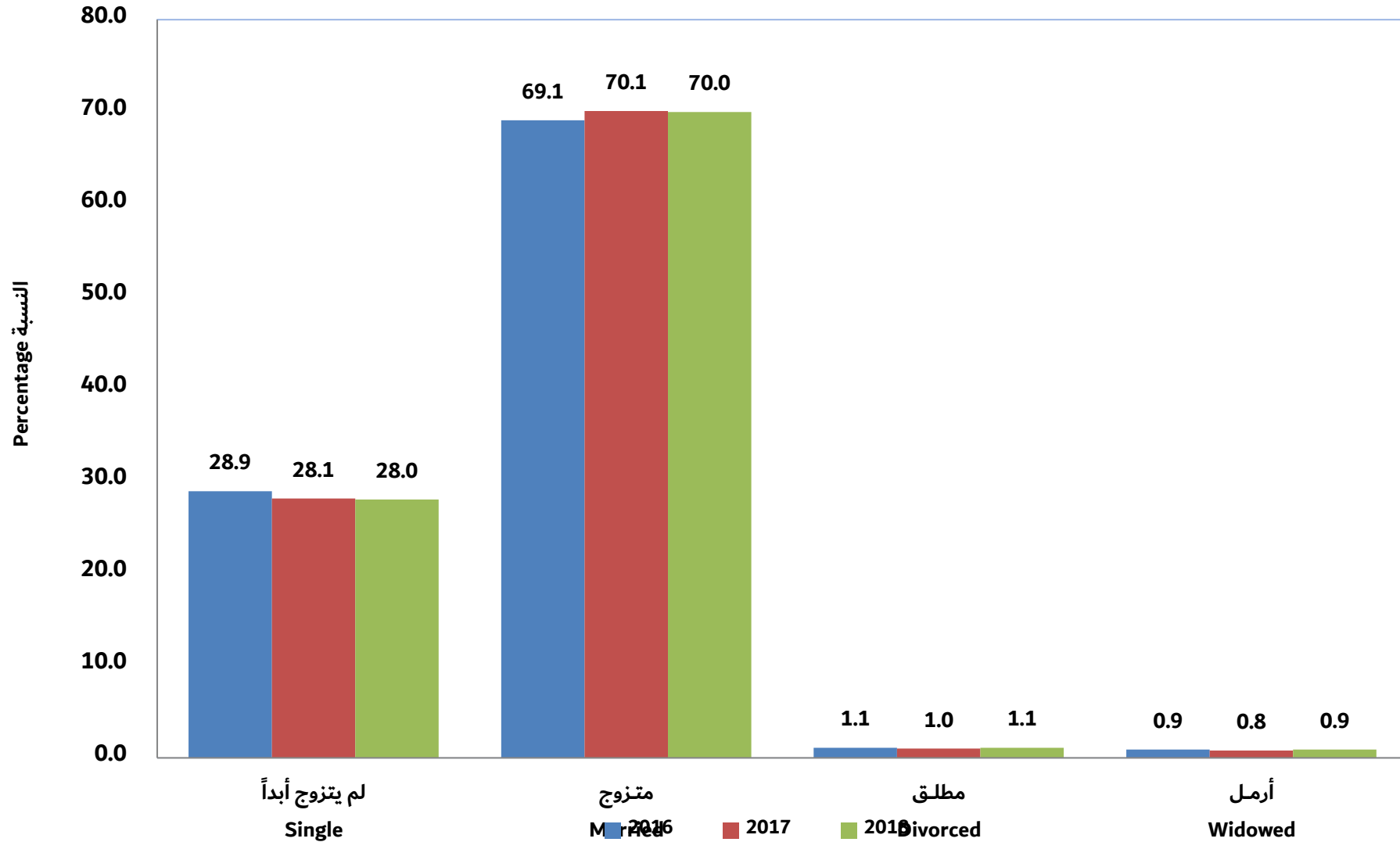


التوزيع النسبي للسكان (15 سنة فأكثر) حسب الحالة الزوجية والجنس - إمارة دبي
Percentage Distribution of Population (15 Years and Above) by Marital Status and Gender - Emirate of Dubai
(2018 - 2016)

جدول (01 - 08) Table

2018			2017			2016			الحالة الزوجية Marital Status
المجموع Total	إناث Females	ذكور Males	المجموع Total	إناث Females	ذكور Males	المجموع Total	إناث Females	ذكور Males	
28.0	27.9	28.3	28.1	27.7	28.4	28.9	29.0	28.9	لم يتزوج أبداً Single
70.0	67.0	70.9	70.1	67.4	71.1	69.1	65.5	70.5	متزوج Married
1.1	2.5	0.6	1.0	2.6	0.4	1.1	2.5	0.5	مطلق Divorced
0.9	2.6	0.2	0.8	2.3	0.1	0.9	3.0	0.1	أرمل Widowed
100.0	100.0	100.0	100.0	100.0	100.0	100.0	100.0	100.0	المجموع Total

التوزيع النسبي للسكان (15 سنة فأكثر) حسب الحالة الزوجية - إمارة دبي
 Percent Distribution of Population (15 Years and Above) by Marital Status - Emirate of Dubai
 (2018 - 2016)

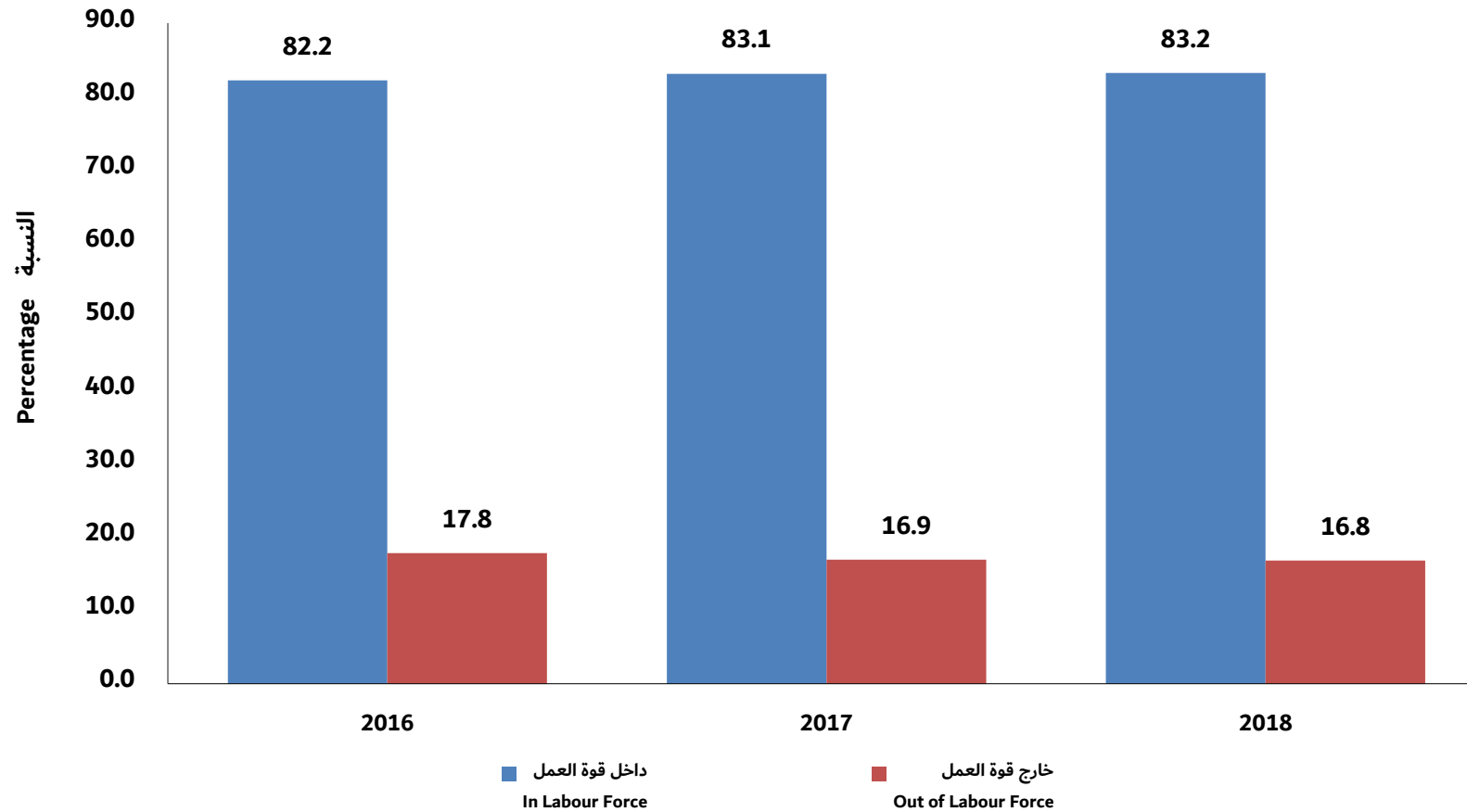


التوزيع النسبي للسكان (15 سنة فأكثر) حسب حالة النشاط الاقتصادي والجنس - إمارة دبي
Percentage Distribution of Population (15 Years and Above) by Economic Status and Gender - Emirate of Dubai
(2018 - 2016)

جدول (01 - 09) Table

Years	2018			2017			2016			السنوات
	المجموع Total	إناث Females	ذكور Males	المجموع Total	إناث Females	ذكور Males	المجموع Total	إناث Females	ذكور Males	
Economic Status										حالة النشاط الاقتصادي
Labour Force (Active Population)										قوة العمل (سكان نشطون)
Employed Persons	82.8	53.0	95.1	82.7	52.8	94.3	81.9	48.7	94.8	مشتغلون
Unemployed Persons	0.4	0.8	0.2	0.4	0.8	0.3	0.3	0.6	0.2	متعطلون
Total	83.2	53.8	95.3	83.1	53.6	94.6	82.2	49.3	95.0	المجموع
Out of Labour Force (Inactive Population)										خارج قوة العمل (سكان غير نشطين)
House Wives	10.0	34.3	-	9.3	33.0	-	10.6	37.9	-	متفرغات للأعمال المنزلية
Students	4.6	8.2	3.2	4.4	7.3	3.3	4.8	8.6	3.2	طلبة
Disabled and Over Age	0.6	1.4	0.3	1.0	2.1	0.6	1.1	2.2	0.7	عجزة وكبار السن
Unwilling to Work and Others	1.6	2.3	1.2	2.2	4.0	1.5	1.3	2.0	1.1	غير راغبين في العمل وأخرى
Total	16.8	46.2	4.7	16.9	46.4	5.4	17.8	50.7	5.0	المجموع
Grand Total	100.0	100.0	100.0	100.0	100.0	100.0	100.0	100.0	100.0	المجموع العام

التوزيع النسبي للسكان (15 سنة فأكثر) حسب حالة النشاط الاقتصادي - إمارة دبي
Percent Distribution of Population (15 Years and Above) by Economic Status - Emirate of Dubai
(2016 - 2018)

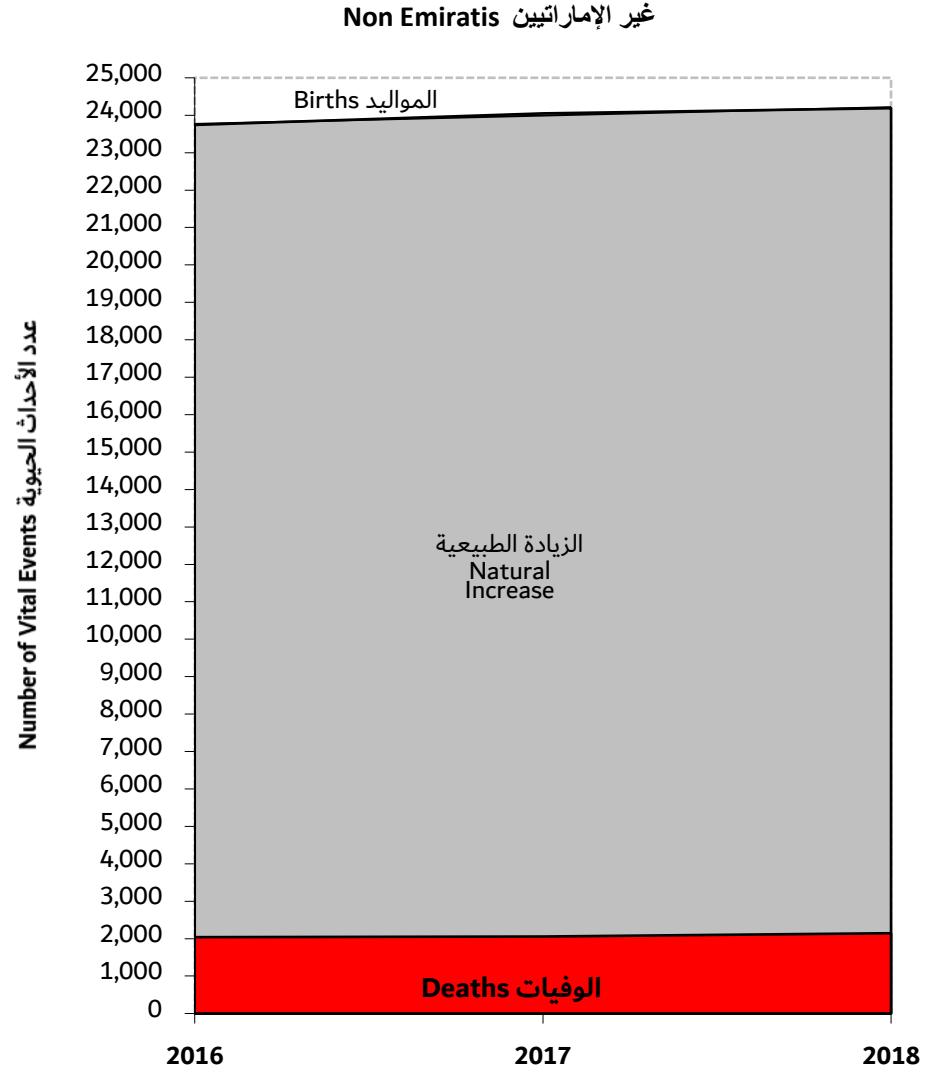
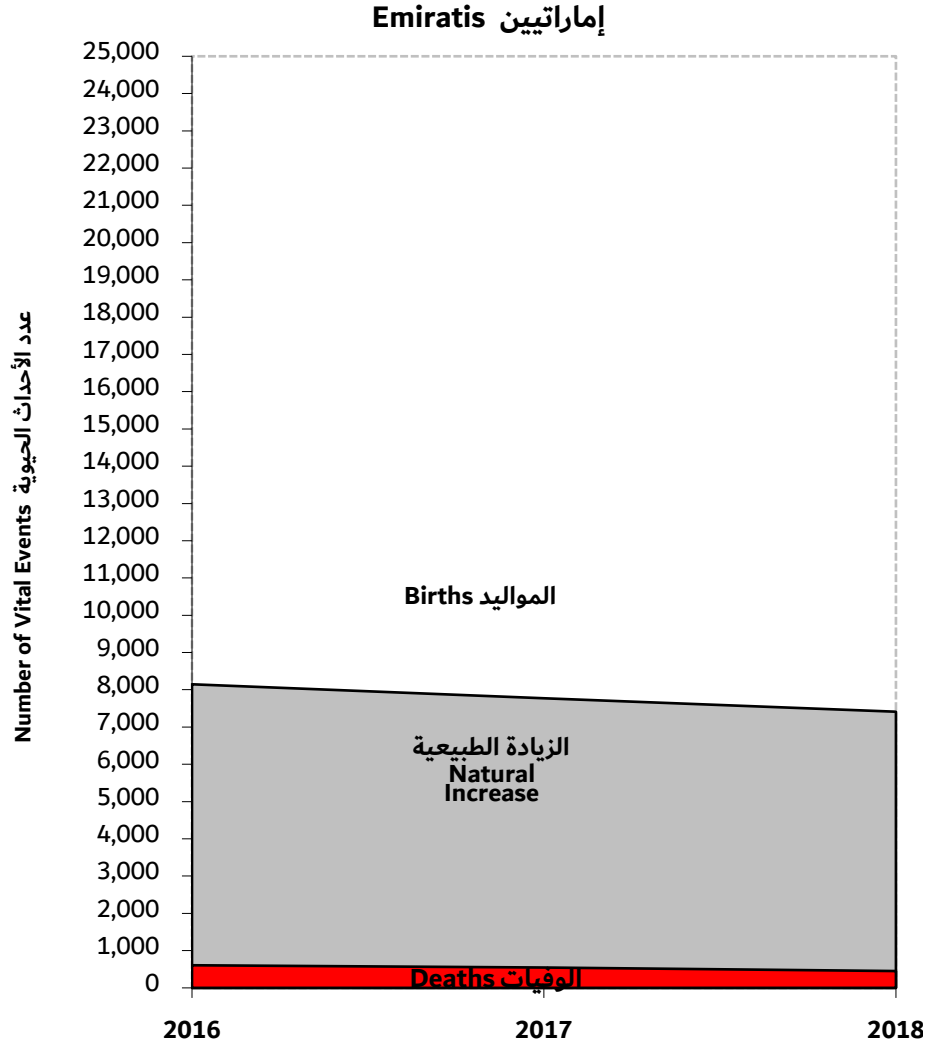


المواليد والوفيات والزيادة الطبيعية حسب الجنسية والجنس - إمارة دبي
Births, Deaths and Natural Increase by Nationality and Gender - Emirate of Dubai
(2018 - 2016)

جدول (01 - 10) Table

Title	2018			2017			2016			البيان
	المجموع Total	إناث Females	ذكور Males	المجموع Total	إناث Females	ذكور Males	المجموع Total	إناث Females	ذكور Males	
Emiratis	إماراتيين									
Births	7,414	3,652	3,762	7,768	3,810	3,958	8,147	3,980	4,167	المواليد
Deaths	454	210	244	543	239	304	607	256	351	الوفيات
Natural Increase	6,960	3,442	3,518	7,225	3,571	3,654	7,540	3,724	3,816	الزيادة الطبيعية
Non Emiratis	غير إماراتيين									
Births	24,188	11,786	12,402	24,047	11,654	12,393	23,740	11,367	12,373	المواليد
Deaths	2,145	550	1,595	2,059	498	1,561	2,040	472	1,568	الوفيات
Natural Increase	22,043	11,236	10,807	21,988	11,156	10,832	21,700	10,895	10,805	الزيادة الطبيعية
Total	المجموع									
Births	31,602	15,438	16,164	31,815	15,464	16,351	31,887	15,347	16,540	المواليد
Deaths	2,599	760	1,839	2,602	737	1,865	2,647	728	1,919	الوفيات
Natural Increase	29,003	14,678	14,325	29,213	14,727	14,486	29,240	14,619	14,621	الزيادة الطبيعية

المواليد والوفيات والزيادة الطبيعية حسب الجنسية والجنس - إمارة دبي
 Births, Deaths and Natural Increase by Nationality and Sex - Emirate Of Dubai
 (2016 - 2018)



الوفيات حسب الجنسية والجنس وفئات العمر - إمارة دبي
Deaths by Nationality, Gender and Age Groups - Emirate of Dubai

(2018)

جدول (01 - 11)

Age Groups	Nationality	المجموع Total			غير إماراتيين Non Emiratis			إماراتيين Emiratis			الجنسية
		المجموع Total	إناث Females	ذكور Males	المجموع Total	إناث Females	ذكور Males	المجموع Total	إناث Females	ذكور Males	
0 - 28 Days		82	32	50	72	26	46	10	6	4	صفر - 28 يوم
29 Days and Less than One Year		19	8	11	13	4	9	6	4	2	29 يوم - أقل من سنة
1 - 4		40	23	17	34	17	17	6	6	0	4 . 1
5 - 9		9	7	2	8	7	1	1	0	1	9 - 5
10 - 14		11	6	5	8	5	3	3	1	2	14 - 10
15 - 19		23	10	13	14	6	8	9	4	5	19 - 15
20 - 24		90	12	78	79	10	69	11	2	9	24 - 20
25 - 29		115	19	96	102	17	85	13	2	11	29 - 25
30 - 34		172	25	147	162	23	139	10	2	8	34 - 30
35 - 39		194	36	158	184	32	152	10	4	6	39 - 35
40 - 44		191	36	155	177	32	145	14	4	10	44 - 40
45 - 49		216	31	185	199	26	173	17	5	12	49 - 45
50 - 54		217	43	174	200	34	166	17	9	8	54 - 50
55 - 59		206	42	164	185	32	153	21	10	11	59 - 55
60 - 64		193	46	147	161	36	125	32	10	22	64 - 60
65 - 69		195	72	123	156	50	106	39	22	17	69 - 65
70 - 74		162	72	90	103	46	57	59	26	33	74 - 70
75 +		464	240	224	288	147	141	176	93	83	+ 75
Total		2,599	760	1,839	2,145	550	1,595	454	210	244	المجموع

الوفيات حسب فئات العمر - إمارة دبي
Deaths by Age Groups - Emirate of Dubai
(2018 - 2016)

جدول (01 - 12) Table

Age Groups	Years	2018	2017	2016	السنوات	فئات العمر
0 - Less Than One Year		101	156	164		صفر - أقل من سنة
1 - 4		40	37	29		1 - 4
5 - 9		9	12	13		5 - 9
10 - 14		11	28	18		10 - 14
15 - 19		23	18	20		15 - 19
20 - 24		90	83	78		20 - 24
25 - 29		115	135	132		25 - 29
30 - 34		172	159	165		30 - 34
35 - 39		194	159	191		35 - 39
40 - 44		191	193	198		40 - 44
45 - 49		216	223	207		45 - 49
50 - 54		217	199	202		50 - 54
55 - 59		206	203	188		55 - 59
60 - 64		193	200	197		60 - 64
65 - 69		195	146	148		65 - 69
70 - 74		162	184	198		70 - 74
75 +		464	467	499		75 +
Total		2,599	2,602	2,647		المجموع

معدلات الوفيات التفصيلية حسب العمر والجنس والجنسية - اماره دبي
Specific Death Rates by Age, Gender and Nationality - Emirate of Dubai
(2018)

جدول (01 - 13)

المجموع Total			غير إماراتي Non Emirati			إماراتي Emirati			العمر Age
المجموع Total	إناث Females	ذكور Males	المجموع Total	إناث Females	ذكور Males	المجموع Total	إناث Females	ذكور Males	
0.86	0.81	0.91	0.88	0.74	1.00	0.79	1.15	0.43	4-0
0.06	0.09	0.03	0.06	0.11	0.02	0.04	0.00	0.07	9-5
0.08	0.09	0.07	0.07	0.09	0.05	0.11	0.08	0.15	14-10
0.22	0.21	0.24	0.18	0.17	0.19	0.36	0.32	0.39	19 - 15
0.37	0.18	0.45	0.36	0.18	0.42	0.47	0.17	0.77	24 - 20
0.23	0.15	0.25	0.21	0.15	0.23	0.58	0.17	1.00	29 - 25
0.31	0.18	0.35	0.30	0.18	0.34	0.52	0.20	0.85	34 - 30
0.47	0.32	0.53	0.47	0.30	0.53	0.59	0.48	0.69	39 - 35
0.58	0.46	0.62	0.56	0.45	0.60	1.03	0.54	1.61	44 - 40
1.03	0.68	1.12	1.01	0.67	1.09	1.35	0.74	2.04	49 - 45
1.96	1.20	2.32	1.99	1.12	2.36	1.65	1.62	1.69	54 - 50
2.50	1.84	2.75	2.46	1.69	2.72	2.86	2.62	3.11	59 - 55
5.03	3.76	5.63	4.88	3.75	5.33	6.00	3.78	8.20	64 - 60
11.17	13.11	10.27	12.24	15.70	11.09	8.26	9.53	7.05	69-65
20.41	18.50	22.24	20.92	18.97	22.81	19.57	17.72	21.32	74-70
44.76	45.10	44.40	44.26	41.88	47.05	45.60	51.32	40.53	+75
0.84	0.82	0.85	0.76	0.69	0.79	1.82	1.67	1.98	معدل الوفاة الخام CDR

توقع الحياة (سنة) حسب العمر والجنس - اماره دبي
Life Expectancy (Year) by Age and Gender - Emirate of Dubai
(*2018)

جدول (01 - 14) Table

توقع الحياة e^x			العمر Age
المجموع Total	إناث Females	ذكور Males	
82.5	82.9	82.1	1 - 0
82.0	82.4	81.6	4 - 1
78.0	78.4	77.7	9 - 5
73.1	73.5	72.8	14 - 10
68.2	68.6	67.8	19 - 15
63.2	63.6	62.9	24 - 20
58.3	58.7	58.1	29 - 25
53.4	53.7	53.2	34 - 30
48.5	48.7	48.2	39 - 35
43.6	43.8	43.4	44 - 40
38.7	38.9	38.5	49 - 45
33.9	34.1	33.7	54 - 50
29.2	29.3	29.1	59 - 55
24.6	24.5	24.5	64 - 60
20.2	20.0	20.2	69 - 65
16.1	16.0	15.9	74 - 70
12.8	12.6	12.9	79 - 75
9.8	9.0	10.6	+80

* Data represent 2017

* تمثل بيانات 2017

Note : The Direct Technique was Used Depending on Vital Registration of Deaths at Dubai

ملاحظة : تم اتباع الاسلوب المباشر ، بالاعتماد على التسجيل الحيوي للوفيات في هيئة الصحة بدبي

Source : Dubai Statistics Center

المصدر : مركز دبي للإحصاء

معدلات الخصوبة التفصيلية ومعدلات الخصوبة الكلي والعام حسب الجنسية - إمارة دبي
Age Specific Fertility Rates, Total and General Fertility Rates by Nationality - Emirate of Dubai
(2018)

Per (000) Woman لكل ألف سيدة

جدول (01 - 15) Table

Age Groups	المجموع Total	غير إماراتية Non Emirati	إماراتية Emirati	فئات العمر
15 - 19	3	3	3	19 - 15
20 - 24	44	33	84	24 - 20
25 - 29	79	65	182	29 - 25
30 - 34	93	83	202	34 - 30
35 - 39	66	56	179	39 - 35
40 - 44	19	15	51	44 - 40
45 - 49	3	3	3	49 - 45
Total Fertility Rate (15 - 49)*	1.5	1.3	3.5	معدل الخصوبة الكلي (15 - 49)*
General Fertility Rate (15-44)	60.5	53.0	114.0	معدل الخصوبة العام (15-44)

* Per Woman

* لكل سيدة

Source : Dubai Statistics Center - Vital Statistics System for the Emirate of Dubai

المصدر : مركز دبي للإحصاء - منظومة الإحصاءات الحيوية لإمارة دبي

عقود الزواج وشهادات الطلاق حسب الجنسية - إمارة دبي
Marriage Contracts and Divorce Certificates by Nationality - Emirate of Dubai
(2018 - 2016)

جدول (01 - 16) Table

Title	2018	2017	2016	البيان
Marriage Contracts				عقود الزواج
Emirati Husband - Emirati Wife	965	1,050	1,094	زوج إماراتي - زوجة إماراتية
Emirati Husband - Non Emirati Wife*	700	694	669	زوج إماراتي - زوجة غير إماراتية*
Non-Emirati Husband - Non Emirati Wife	2,776	2,650	2,696	زوج غير إماراتي - زوجة غير إماراتية
Total	4,441	4,394	4,459	المجموع
Divorce Events (Not Included by Legal Judgment)				شهادات الطلاق (لا تشمل بحكم)
Emirati Husband - Emirati Wife	268	372	367	زوج إماراتي - زوجة إماراتية
Emirati Husband - Non Emirati Wife*	165	233	232	زوج إماراتي - زوجة غير إماراتية*
Non Emirati Husband - Non Emirati Wife	887	879	919	زوج غير إماراتي - زوجة غير إماراتية
Total	1,320	1,484	1,518	المجموع

* Includes cases of Emirati with non Emirati for both male and female

Source : Dubai Courts Department

* يشمل حالات الإماراتي من غير الإماراتية والإماراتية من غير الإماراتي
المصدر : دائرة محاكم دبي

المؤشرات الحيوية الأساسية - إمارة دبي
Basic Vital Statistics Indicators - Emirate of Dubai
(2018 - 2016)

جدول (01 - 17)

Indicator	2018	2017	2016	المؤشر
Crude Birth Rate (000)*	10.4	11.2	12.4	معدل المواليد الخام (بالألف) *
Males	7.6	8.3	9.2	ذكور
Females	16.7	18.0	19.8	إناث
Crude Death Rate (000)*	0.8	0.9	1.0	معدل الوفيات الخام (بالألف) *
Males	0.9	1.0	1.1	ذكور
Females	0.8	0.9	0.9	إناث
Natural Increase Rate (%)	1.0	1.0	1.1	معدل الزيادة الطبيعية (%)
Infant Mortality Rate (000)	3.2	4.9	5.1	معدل وفيات الرضع (بالألف)
Neonatal Mortality Rate (000)	2.6	3.3	3.6	معدل وفيات حديثي الولادة (بالألف)
Crude Marriage Rate (000)*	1.4	1.6	1.7	معدل الزواج الخام (بالألف) *
Crude Divorce Rate (000)*	0.4	0.5	0.6	معدل الطلاق الخام (بالألف) *

* Calculated depending on estimated population at mid - year
Source : Dubai Statistics Center

* تم حسابها بناء على تقدير السكان في منتصف العام
المصدر : مركز دبي للإحصاء